

Services bancaires postaux : tendances et perspectives

Cartographie des bureaux de poste, des banques et des prêteurs
sur salaire de la région du Grand Toronto et de Hamilton et de
Terre-Neuve-et-Labrador

Grandes lignes

- Le présent projet dresse la carte des points de vente au détail de Postes Canada, des succursales des six grandes banques et des commerces des grandes chaînes de prêts sur salaire dans la région du Grand Toronto et de Hamilton et dans la province de Terre-Neuve-et-du-Labrador.
- Objectifs :
 - Obtenir un aperçu de la distribution géographique des points de vente de Postes Canada, des succursales des six grandes banques et des commerces de prêts sur salaire.
 - Examiner dans quel contexte géographique se situerait la prestation de services bancaires à Postes Canada.
 - Relever les différences entre les milieux urbain et rural.
- Deux grandes questions :
 - *À quelle distance se trouvent les points de vente de Postes Canada, les succursales des six grandes banques et les commerces de prêts sur salaire les uns des autres ?*
 - *Combien de personnes vivent à proximité des points de vente de Postes Canada, des succursales des six grandes banques et des commerces de prêts sur salaire?*

Région du Grand Toronto et de Hamilton

Remarque: La région du Grand Toronto et de Hamilton comprend la région de Durham, la région de Halton, la ville de Hamilton, la région de Peel, la ville de Toronto et la région de York. La population totale est d'environ 6,5 millions, selon le recensement de 2011.



Source de données : Statistique Canada, Recensement 2011 (cartes géographiques)

Région du Grand Toronto et de Hamilton : **contexte**

- Plus grande région urbaine du Canada – population de 6,5 millions d’habitants.
 - Ville de Toronto: 2,6 millions
 - Reste de la région du Grand Toronto: 3,4 millions
 - Municipalités régionales : Durham (608 124), Halton (501 669), Peel (1 296 814), York (1 032 524)
 - La région élargie englobe de plus en plus la ville de Hamilton (519 949)
- La région du Grand Toronto : une ville mondiale
 - Grand centre financier
 - Région urbaine à croissance rapide résultant des échanges mondiaux et de l’immigration
 - Ville de Toronto : quartiers de plus en plus définis en fonction du revenu et polarisation sociale toujours plus grande.
 - Grande zone d’influence urbaine (zone d’extension de l’urbanisation où l’on trouve une combinaison de terres utilisées à des fins récréatives et de terres agricoles et bon nombre de villes satellites ou de niveau intermédiaire).

Région du Grand Toronto et de Hamilton : **des chiffres**

- *Points de vente de Postes Canada*

- Nombre total : 424

- 72 points de vente de Postes Canada répertoriés à l'aide des règles d'affectation des noms (p. ex. bureau de poste, succursale, centre de services aux entreprises)
 - Points de vente où le personnel est représenté par le STTP : 34
 - Points de vente où le personnel n'est pas représenté par le STTP : 38
- 352 comptoirs postaux franchisés
 - Plus de la moitié sont situés dans une pharmacie Shoppers Drug Mart (Pharmaprix) (197)
 - Les autres sont en grande partie situés dans d'autres pharmacies ou des dépanneurs.

- *Succursales des six grandes banques*

- Nombre total : 1 270

- Banque de Montréal : (BMO) 189
- Banque de Nouvelle-Écosse (banque Scotia) : 223
- Banque canadienne impériale de commerce (CIBC) : 244
- Banque nationale du Canada : 33
- Banque royale du Canada (RBC) : 247
- Toronto Dominion (TD) : 334

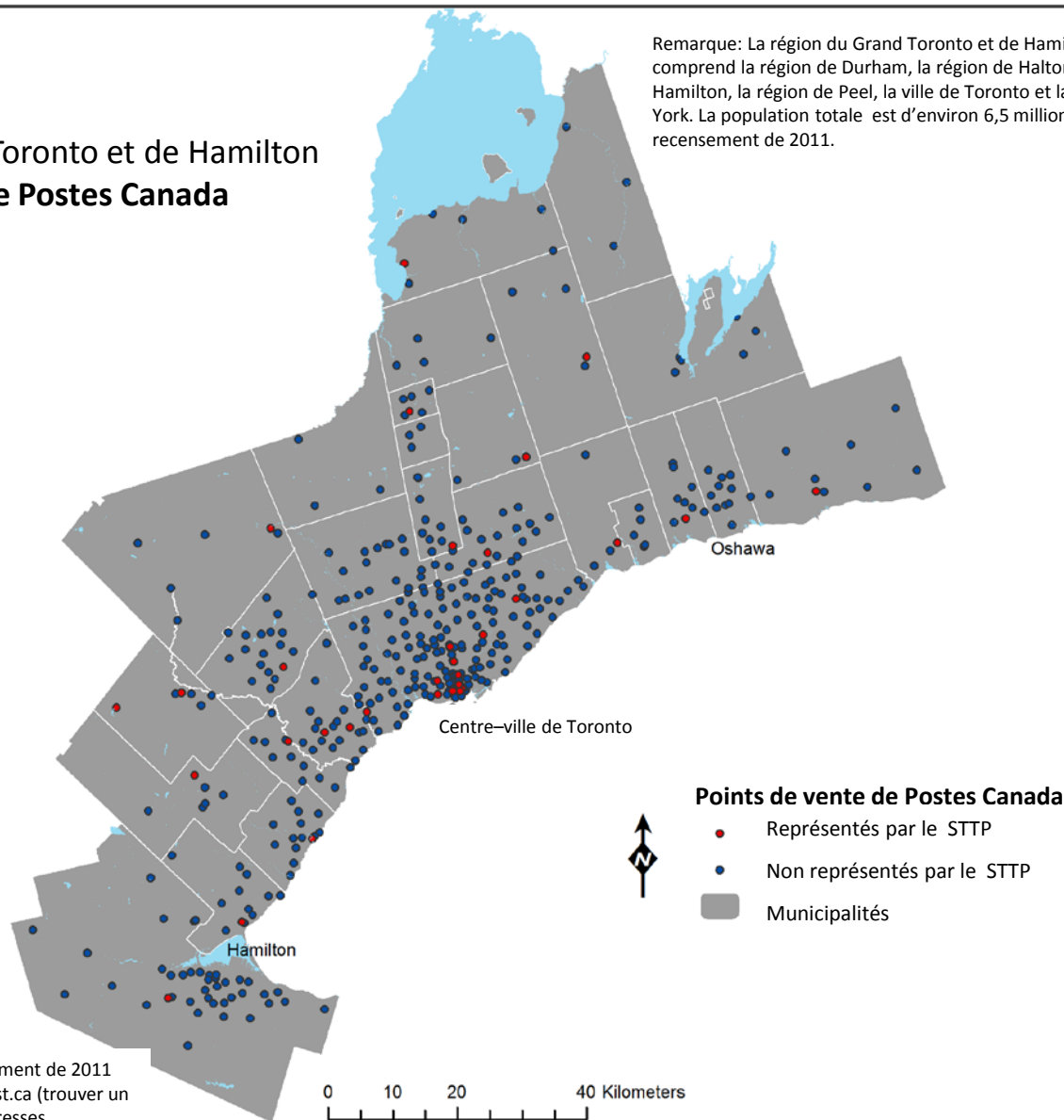
- *Commerces de prêts sur salaire*

- Nombre total : 326

- Money Mart: 142; Cash Money: 52; Cash Max: 41; Cash 4 You: 32; The Cash Store: 26; Instaloz: 12; Loans Till Payday: 9; Stop n Cash: 7; The Cash Source: 5;

Région du Grand Toronto et de Hamilton Points de vente de Postes Canada

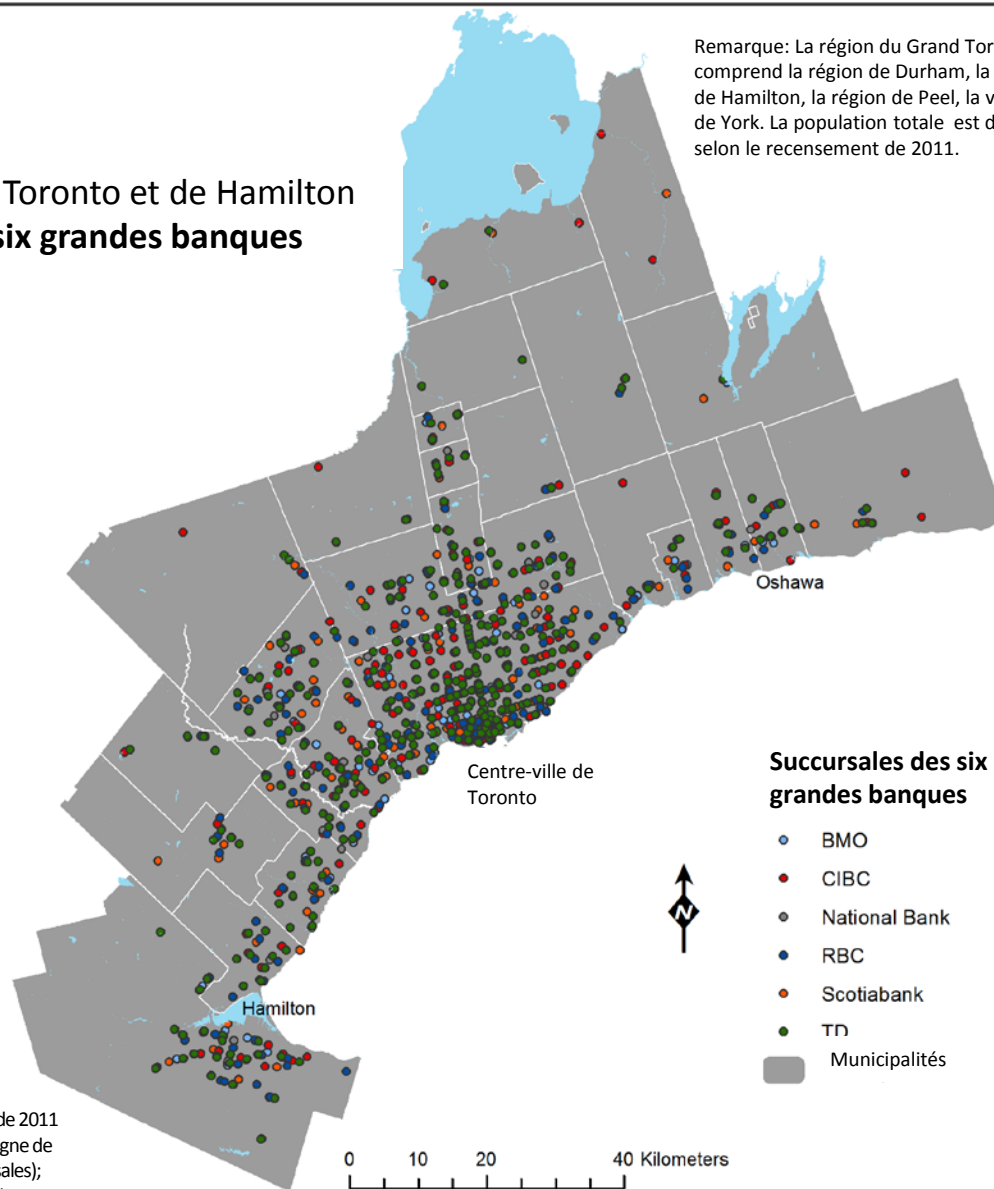
Remarque: La région du Grand Toronto et de Hamilton comprend la région de Durham, la région de Halton, la ville de Hamilton, la région de Peel, la ville de Toronto et la région de York. La population totale est d'environ 6,5 millions, selon le recensement de 2011.



Sources: Statistique Canada, recensement de 2011 (dossiers géographiques); CanadaPost.ca (trouver un bureau de poste), Batchgeo.com (adresses géocodées – KML)

Région du Grand Toronto et de Hamilton Succursales des six grandes banques

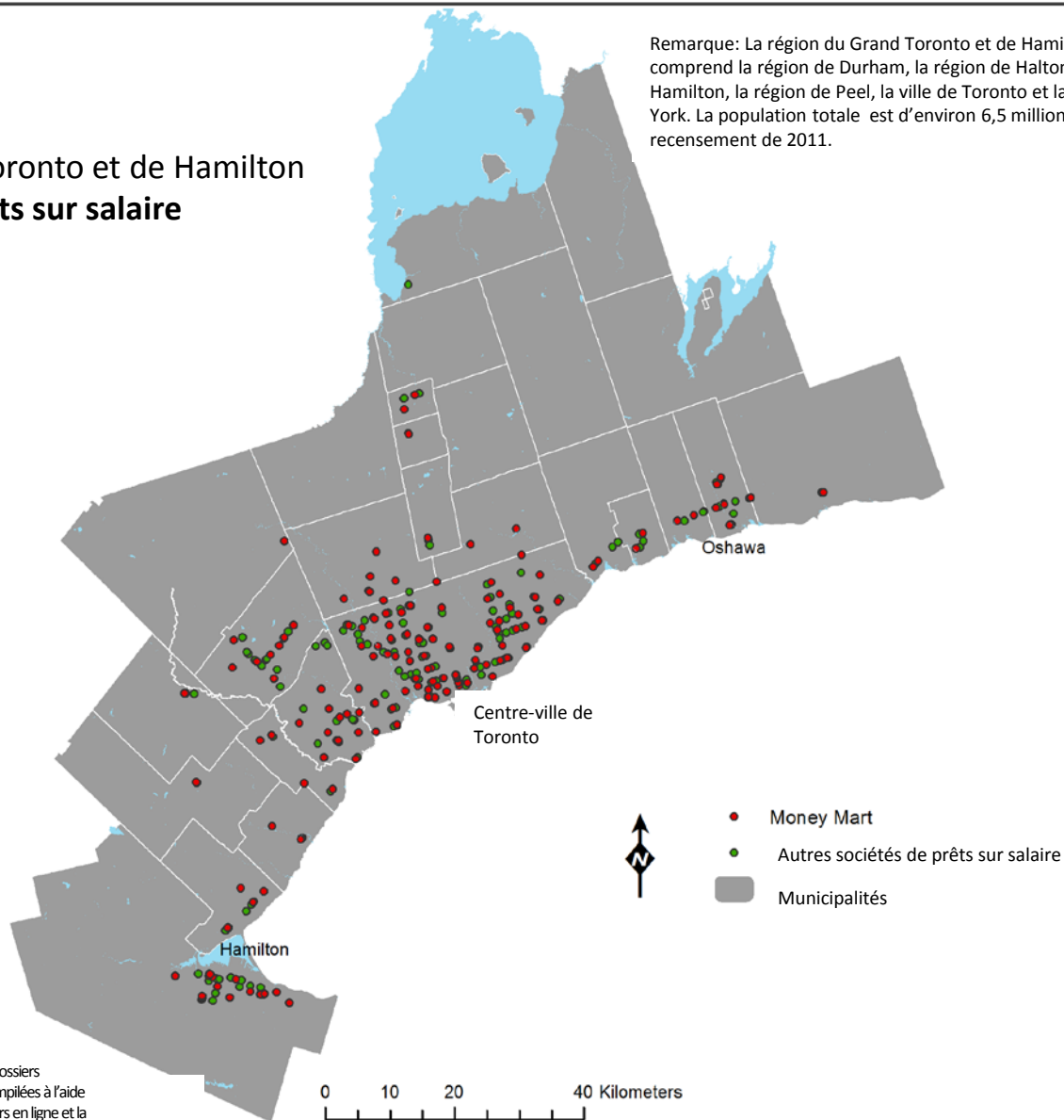
Remarque: La région du Grand Toronto et de Hamilton comprend la région de Durham, la région de Halton, la ville de Hamilton, la région de Peel, la ville de Toronto et la région de York. La population totale est d'environ 6,5 millions, selon le recensement de 2011.



Sources : Statistique Canada, recensement de 2011 (dossiers géographiques); Localisateurs en ligne de chacune des banques (adresses des succursales); CanadaPost.ca (trouver un bureau de poste), Batchgeo.com (adresses géocodées – KML)

Région du Grand Toronto et de Hamilton Commerces de prêts sur salaire

Remarque: La région du Grand Toronto et de Hamilton comprend la région de Durham, la région de Halton, la ville de Hamilton, la région de Peel, la ville de Toronto et la région de York. La population totale est d'environ 6,5 millions, selon le recensement de 2011.



Sources: Statistique Canada, recensement de 2011 (dossiers géographiques); adresses des prêteurs sur salaire compilées à l'aide de diverses sources, dont les sites Web et des locuteurs en ligne et la liste des membres due l'Association canadienne des prêteurs sur salaire (www.acps.ca); Batchgeo.com (service de géocodage).

Région du Grand Toronto et de Hamilton : **proximité**

Q1 - À quelle distance se trouvent les points de vente de Postes Canada, les succursales des six grandes banques et les commerces de prêts sur salaire les uns des autres ?

<i>Points de vente de Postes Canada situés à 2 km ou moins d'un commerce de prêts sur salaire</i>			<i>Points de vente de Postes Canada situés à 2 km ou moins d'une succursale des six grandes banques</i>		
Distance (m)	Occurrence	% du total (n=424)	Occurrence	% du total (n=424)	
500	110	25,9 %	325	76,7 %	
1 000	175	41,3 %	373	88,0 %	
1 500	227	53,5 %	386	91,0 %	
2 000	262	61,8 %	396	93,4 %	

	<i>Succursales des six grandes banques situées à 2 km ou moins d'un point de vente de Postes Canada</i>			<i>Succursales des six grandes banques situées à 2 km ou moins d'un commerce de prêts sur salaire</i>			<i>Commerces de prêts sur salaire situés à 2 km ou moins d'un point de vente de Postes Canada</i>			<i>Commerces de prêts sur salaire situés à 2 km ou moins d'une succursale des six grandes banques</i>		
Distance (m)	Occurrence	% du total (n=1270)	Occurrence	% du total (n=1270)	Occurrence	% du total (n=326)	Occurrence	% du total (n=326)				
500	708	55,7 %	377	29.7%	169	51,8 %	249	76,4 %				
1 000	946	74,5 %	579	45.6%	256	78,5 %	303	92,9 %				
1 500	1123	88,4 %	743	58.5%	300	92,0 %	320	98,2 %				
2 000	1198	94,3 %	888	69.9%	320	98,2%	324	99,4 %				

Remarque : Calcul de la distance en fonction d'une ligne droite et non de la distance de rue.

Région du Grand Toronto et de Hamilton : **population desservie**

Q2 - Combien de personnes vivent à proximité des points de vente de Postes Canada, des succursales des six grandes banques et des commerces de prêts sur salaire?

Région du Grand Toronto et de Hamilton

Bande de distance (m)	Postes Canada		Six grandes banques		Prêts sur salaire	
	Population	%	Population	%	Population	%
500	1 268 990	19,3 %	2 226 573	33,9 %	923 839	14,1 %
1 000	3 565 018	54,2 %	4 792 269	72,9 %	2 373 890	36,1 %
1 500	5 235 112	79,6 %	5 903 224	89,8 %	3 396 567	51,7 %
2 000	6 034 164	91,8 %	6 266 788	95,3 %	4 264 468	64,9 %

Population de la région : 6 574 140

Population calculée à l'aide des chiffres des îlots parus dans le recensement de 2011 de Statistique Canada. Distance calculée à partir des emplacements géocodés aux points représentatifs d'îlot de diffusion centroïde (centre géographique de l'unité spatiale).

Région du Grand Toronto - Nord Est (Brock, East Gwillibury, Georgina, Scugog, Uxbridge, Whitchurch-Stouffville)

Bande de distance (m)	Postes Canada		Six grandes banques		Prêts sur salaire	
	Population	%	Population	%	Population	%
500	18 766	11,9 %	14 676	9,3 %	1 967	1,3 %
1 000	50 269	32,0 %	42 531	27,1 %	5 286	3,4 %
1 500	80 557	51,3 %	70 871	45,1 %	8 114	5,2 %
2 000	100 327	63,9 %	81 380	51,8 %	12 783	8,1 %

Population de la région : 157 125

Terre-Neuve-et-Labrador : **Contexte**

- Province la plus à l'est du Canada
 - Population : 514 536 habitants
 - St. John's, plus grande ville : 106 646
 - Région métropolitaine de recensement (RMC) : 196 966
 - Autres agglomérations : Corner Brook (19 886); Grand Falls-Windsor (13 725); Gander (11 054), Happy Valley-Goose Bay (7 552); Torbay (7 397); Labrador City (7 367)
- À l'extérieur de la RMC de St. John's : collectivités rurales ou éloignées
 - Petites collectivités éloignées situées le long du littoral accidenté de la province (la plupart comptent 2 000 habitants ou moins et bon nombre, quelques centaines seulement).
 - Un grand nombre de collectivités ont un bureau de poste ou un comptoir postal.
 - Inégalité de l'évolution de la population
 - St. John's et plusieurs des municipalités avoisinantes sont en croissance. D'autres agglomérations de taille moyenne sont stables (en termes absolus, la population augmente ou diminue de manière très modeste). Certaines collectivités sont très petites et leur avenir est incertain.

Terre-Neuve-et-Labrador : des chiffres

- *Points de vente de Postes Canada*

- Nombre total : 397

- Points de vente représentés par l'ACMPA : 326
- Points de vente représentés par le STTP : 19
- Comptoirs postaux franchisés : 52
 - Shoppers Drug Mart : 10; Lawtons Drugs : 5
 - La plupart des autres sont situés dans des pharmacies, des dépanneurs, des postes d'essence, etc.

- *Succursales des six grandes banques*

- Nombre total : 101

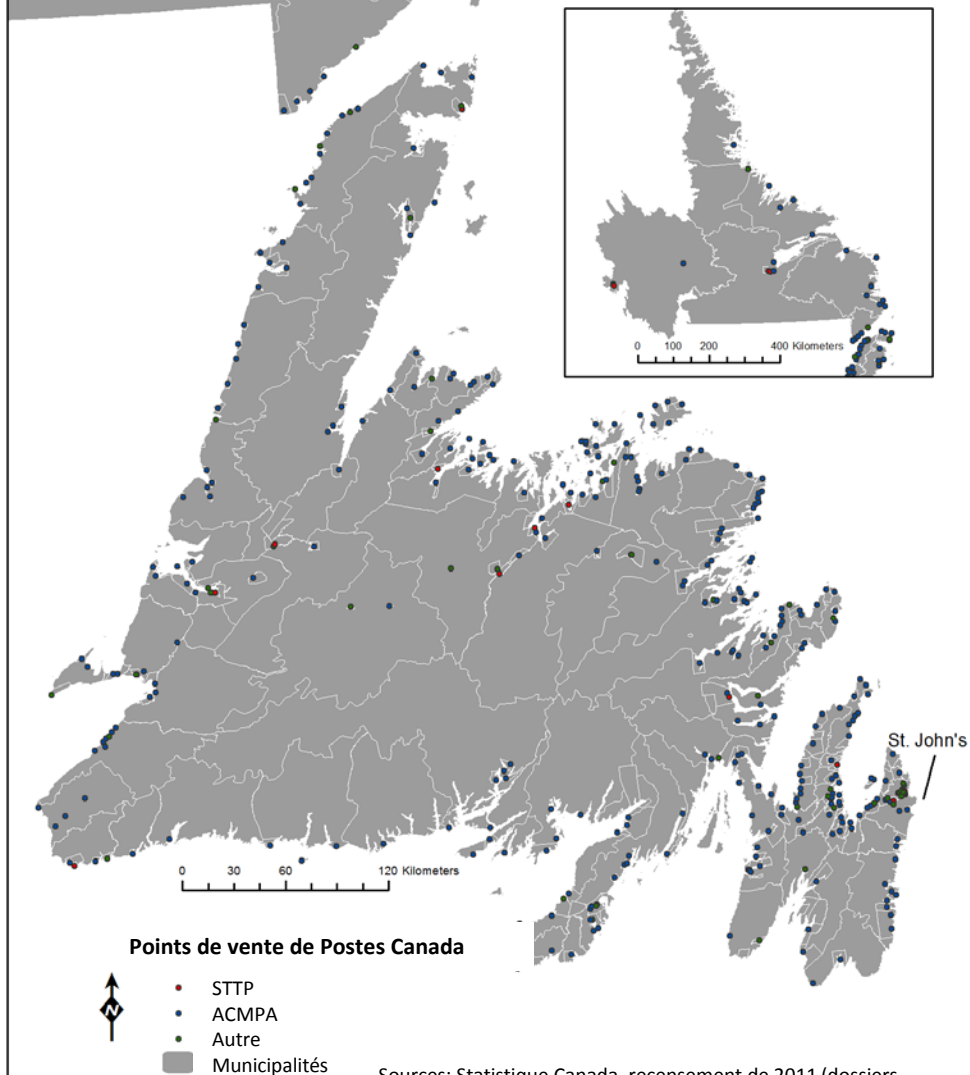
- Banque de Montréal (BMO) : 20
- Banque de Nouvelle-Écosse (banque Scotia) : 38
- Banque canadienne impériale de commerce (CIBC) : 14
- Banque nationale du Canada : 0
- Banque royale du Canada (RBC) : 19
- Toronto Dominion (TD) : 10

- *Commerces de prêts sur salaire*

- Nombre total : 21

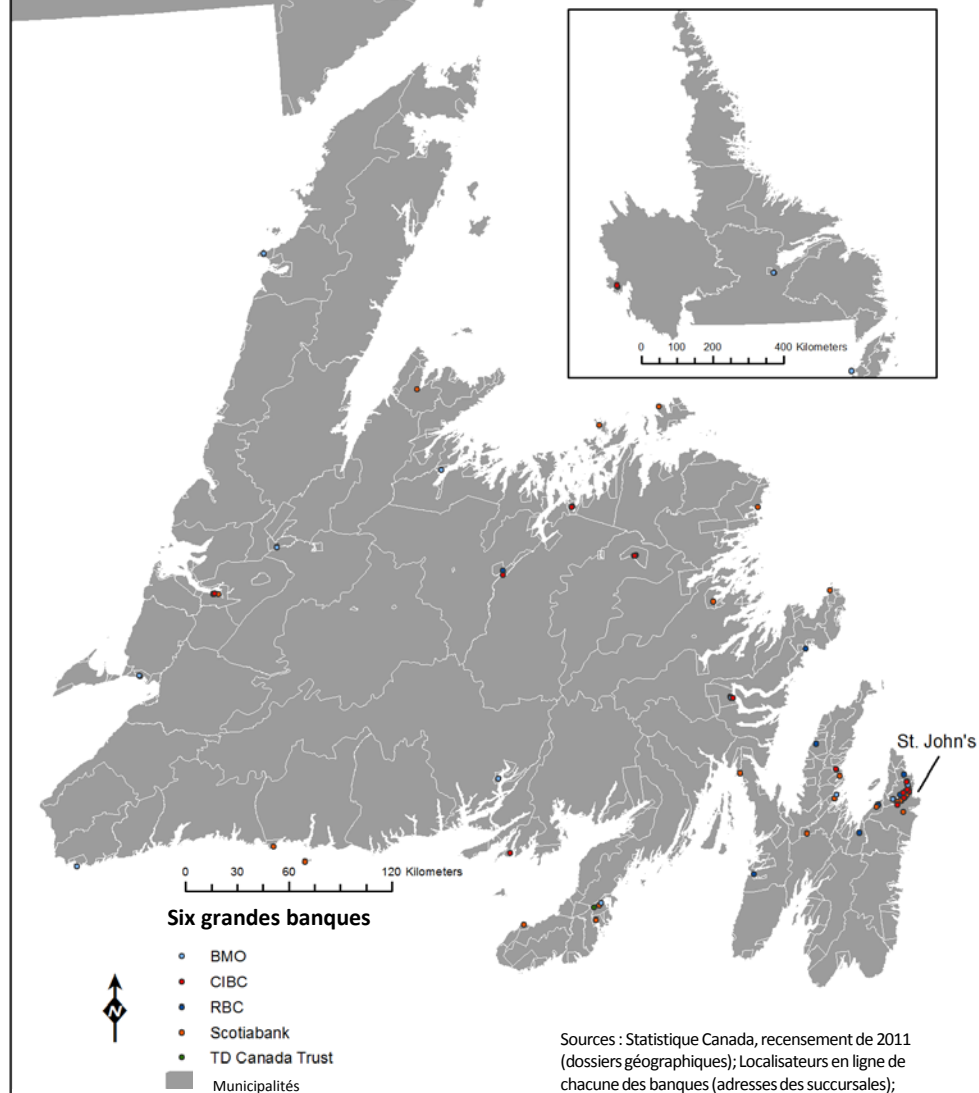
- Money Mart : 1; The Cash Store : 10; Quik Cash : 5; Instalogs : 3; Ready Cash : 2

Terre-Neuve-et-Labrador Points de vente de Postes Canada



Sources: Statistique Canada, recensement de 2011 (dossiers géographiques); CanadaPost.ca (trouver un bureau de poste), Batchgeo.com (adresses géocodées – KML)

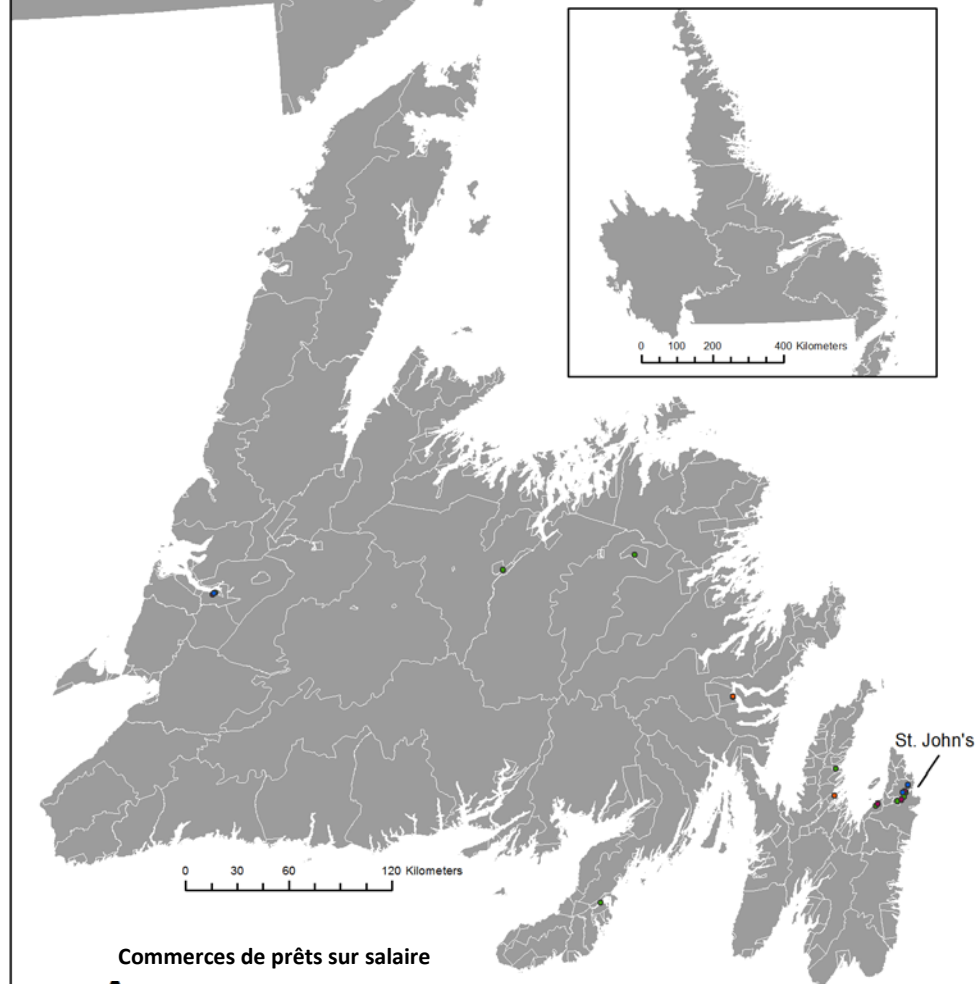
Terre-Neuve-et-Labrador Succursales des six grandes banques



Remarque: La Banque nationale ne compte aucune succursale à Terre-Neuve-et-Labrador.

Sources : Statistique Canada, recensement de 2011 (dossiers géographiques); Localisateurs en ligne de chacune des banques (adresses des succursales); CanadaPost.ca (trouver un bureau de poste), Batchgeo.com (adresses géocodées – KML)

Terre-Neuve-et-Labrador Commerces de prêts sur salaire



Commerces de prêts sur salaire



- Money Mart
- Quik Cash
- Ready Cash
- The Cash Store
- Municipalités

Remarque: Il n'y a pas de prêteurs sur salaire au Labrador.

Sources: Statistique Canada, recensement de 2011 (dossiers géographiques); adresses des prêteurs sur salaire compilées à l'aide de diverses sources, dont les sites Web et des locuteurs en ligne et la liste des membres due l'Association canadienne des prêteurs sur salaire (www.acps.ca); Batchgeo.com (service de géocodage).

Terre-Neuve-et-Labrador : **proximité**

Q1 - À quelle distance se trouvent les points de vente de Postes Canada, les succursales des six grandes banques et les commerces de prêts sur salaire les uns des autres ?

<i>Points de vente de Postes Canada situés à 10 km ou moins d'un commerce de prêts sur salaire</i>			<i>Points de vente de Postes Canada situés à 10 km ou moins d'une succursale des six grandes banques</i>		
Distance (m)	Occurrence	% du total (n=397)	Occurrence	% du total (n=397)	
1 000	17	4,3 %	52	13,1 %	
2 000	29	7,3 %	67	16,9 %	
5 000	44	11,1 %	90	22,7 %	
10 000	56	14,1 %	121	30,5 %	

Remarque : À Terre-Neuve, tous les commerces de prêts sur salaire sont situés à 1 km ou moins d'une succursale des six grandes banques.

<i>Succursales des six grandes banques situées à 10 km ou moins d'un point de vente de Postes Canada</i>			<i>Succursales des six grandes banques situées à 10 km ou moins d'un commerce de prêts sur salaire</i>			<i>Commerces de prêts sur salaire situés à 10 km ou moins d'un point de vente de Postes Canada</i>	
Distance (m)	Occurrence	% du total (n=101)	Occurrence	% du total (n=101)	Occurrence	% du total (n=21)	
1 000	76	75,2 %	35	34,7 %	15	71,4 %	
2 000	93	92,1 %	47	46,5 %	19	90,5 %	
5 000	100	99,0 %	63	62,4 %	21	100,0 %	
10 000	101	100,0 %	66	65,3 %	21	100,0 %	

Remarque : Calcul de la distance en fonction d'une ligne droite et non de la distance de rue.

Terre-Neuve-et-Labrador : **population desservie**

Q2 - Combien de personnes vivent à proximité des points de vente de Postes Canada, des succursales des six grandes banques et des commerces de prêts sur salaire?

Terre-Neuve-et-Labrador

Bande de distance (m)	Postes Canada		Six grandes banques		Prêts sur salaire	
	Population	%	Population	%	Population	%
500	69 350	13,5 %	48 047	9,3 %	19 782	3,8 %
1 000	192 517	37,4 %	142 713	27,7 %	62 601	12,2 %
1 500	290 700	56,5 %	206 695	40,2 %	119 230	23,2 %
2 000	357 359	69,5 %	246 842	48,0 %	155 069	30,1 %

Population de la province : 514 536

Population calculée à l'aide des chiffres des îlots parus dans le recensement de 2011 de Statistique Canada. Distance calculée à partir des emplacements géocodés aux points représentatifs d'îlot de diffusion centroïde (centre géographique de l'unité spatiale).

Terre-Neuve-et-Labrador, sans St. John's*

Bande de distance (m)	Postes Canada		Six grandes banques	
	Population	%	Population	%
500	44 616	14,0 %	17 935	5,6 %
1 000	110 759	34,9 %	52 653	16,6 %
1 500	162 155	51,1 %	80 862	25,5 %
2 000	201 292	63,4 %	101 763	32,0 %
5 000	286 248	90,1 %	149 864	47,2 %
10 000	309 569	97,5 %	177 724	56,0 %

Population de la province sans St. John's : 317 570

*Région métropolitaine de recensement de St. John's telle que définie dans le recensement de 2011 de Statistique Canada.

Résumé des constatations

- Le présent projet dresse la carte des points de vente au détail de Postes Canada, des succursales des six grandes banques et des commerces des grandes chaînes de prêts sur salaire dans la région du Grand Toronto et de Hamilton et dans la province de Terre-Neuve-et-du-Labrador.
- Trois principales observations :
 1. Il y a bien quelques endroits dans la région urbaine du Grand Toronto et de Hamilton où il y a absence de services bancaires, mais il ne s'agit pas d'un phénomène étendu.
 2. Les points de vente de Postes Canada (tant du secteur public que du secteur privé) offrent une couverture spatiale comparable au réseau de succursales des six grandes banques dans un contexte urbain de 2 km, mais leur couverture est supérieure dans les régions rurales et éloignées, et ce, pour toutes les distances soumises à la recherche.
 - Dans 235 subdivisions de recensement (municipalités) à Terre-Neuve-et-Labrador, il y a un point de vente de Postes Canada, mais aucune succursale bancaire.
 3. Plus de 90 % des prêteurs sur salaire de grandes chaînes se trouvent à 1 km ou moins de succursales des six grandes banques dans la région du Grand Toronto et de Hamilton (100 % à Terre-Neuve-et-Labrador). Leur stratégie d'emplacement ne semble pas cibler les endroits où il y a peu ou pas de services bancaires, et ce, tant pour la région du Grand Toronto que pour Terre-Neuve-et-Labrador.
 - L'association est peut-être faible, mais presque tous les commerces de prêts sur salaire cartographiés se trouvent à 2 km ou moins d'un point de vente de Postes Canada.

Mot de la fin

- Remarques sur l'exercice de cartographie :
 - En raison de l'étendue de la région du Grand Toronto et de Hamilton, les statistiques et analyses qui s'appliquent à l'échelle de la région cachent les différences locales.
 - D'importantes différences sont liées au cadre bâti et au mode de transport dominant, qui jumelées aux réalités géographiques de faible revenus, d'immobilité et de pauvreté produisent des formes multiples d'exclusion.
 - À Terre-Neuve-et-Labrador, il se peut que les municipalités rurales et éloignées soient davantage isolées que les distances en ligne droite ne l'indiquent.
- Suggestions pour d'autres études :
 - Analyse d'achalandage (c'est-à-dire examiner les caractéristiques sociodémographiques et économiques des gens qui fréquentent les points de vente de Postes Canada).
 - Analyse de l'exclusion financière et étude plus poussée des régions sous-desservies dans les milieux urbains ou ruraux.